




LEGENDA

-  Delimitazione SIC
-  Limiti Comunità Montana
-  Confini comunali



COMUNITA' MONTANA
VALLI DEL VERBANO

Piano di Gestione del
Siti di Importanza Comunitaria
IT2010018 Monte Sangiano

TAVOLA

1

Scala: 1:10.000

CONFINI AMMINISTRATIVI

Data: Nov. 2010

Rif. lavoro: 08-078

Rilevi ed elaborazioni grafiche:

IDROGEA SERVIZI s.r.l.

Via Lungolago di Calcinatte 88, 21100 Varese

Tel. 0332 286650 Fax 0332 286650

www.idrogea.com - idrogea@idrogea.com